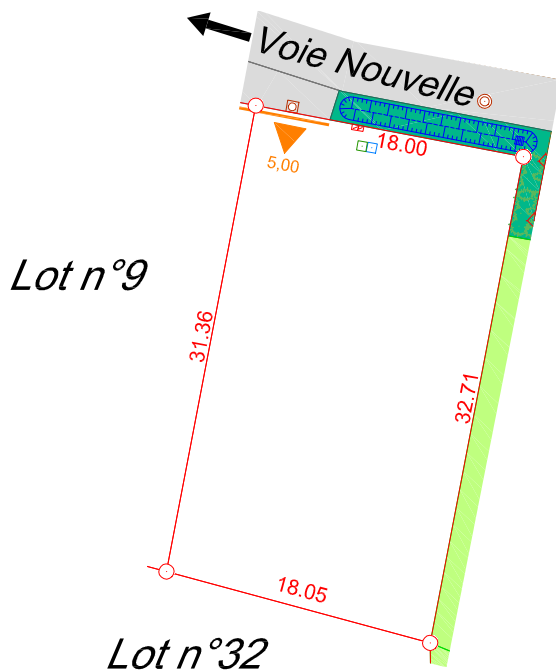


COMMUNE DE QUINÇAY
 Lotissement " Les Jaudouines "
 Lieudit " Champs des Jaudouines "

Permis d'aménager approuvé par l'arrêté municipal n° PA 086 204 19 N0002
 en date du 14/11/2019

PLAN DE VENTE DU LOT n°10
 Tranche n°1

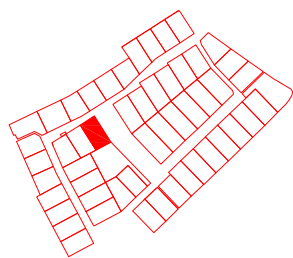


Nota : La position des branchements, des différents aménagements, des principes liés au règlement du lotissement est donnée à titre indicatif. Elle fera l'objet d'une vérification auprès du maître d'ouvrage du lotissement concerné.

Ces données sont issues du fichier du schéma des réseaux, de la voirie et des espaces verts phase DCE du 12/02/2020 réalisé et fourni par ABS CISSE VRD-CONSEIL sous le numéro de dossier 21553

Echelle : 1/500

















PLAN DE SITUATION
 (sans échelle)



Superficie : 576 m² Surface de plancher : 346.2 m²

Réf. cadastrale : B n°2325 et ZD n°149

LÉGENDE :

- | | | | |
|---|---------------------|---|--------------------------|
|  | Borne OGE nouvelle |  | Bosquets à planter |
|  | Limite du lot |  | Noüe |
|  | Accès imposé |  | Grille avaloir |
|  | Sens de circulation |  | Regard de visite EU |
|  | Chaussée |  | Regard de branchement EU |
|  | Engazonnement |  | Niche à compteur |
|  | Plantations basses |  | Regard de branchement |
| | |  | Borne CIBE de coupure |
| | |  | Candélabre |

Société de Géomètres-Experts - Bureau d'études V.R.D.

Dressé par le cabinet ABS CISSE GÉO-CONSEIL
 anciennement Cabinet Biget - Saux et Cabinet Merle

3, Rue des Courlis - BP26
 86281 SAINT-BENOIT Cedex
 TEL : 05.49.01.37.77
 Email : contact@abscisse-gc.fr

16, Grand' Rue
 86500 MONTMORILLON
 TEL : 05.49.91.16.55

Email : montmorillon@abscisse-gc.fr